



Daten und Fakten

- Länge:** circa 630 km
Bundesland: Sachsen • Brandenburg • Mecklenburg-Vorpommern • Kreis Liberec (CZ)
Richtung: Süd – Nord
Verlauf: Nová Ves (CZ) – Görlitz (D) – Forst (D) – Frankfurt (Oder) (D) – Schwedt (Oder) (D) – Stettin (PL) – Ahlbeck (D)
Höhenlage: von ca. 620 m ü. NN bis 0 m ü. NN

Impressum

Herausgeber: Usedom Tourismus GmbH • Tourismusverband Vorpommern e. V. • tmu Tourismus Marketing Uckermark GmbH • Seenland Oder-Spree e. V. • WITO Barnim GmbH, Marketing-Gesellschaft Oberlausitz-Niederschlesien mbH • Kravský úřad Libereckého kraje
Text: Herausgeber
Auflage: 68.000 Stück
Satz und Gestaltung: Ariane Archner (Entwicklungsgesellschaft Niederschlesische Oberlausitz mbH)
Bildquellen: Herausgeber; Rainer Weißlog (Titelbild); Dirk Bleyer • Andrea Dumke • Josefine Feldberg • Angela Fensch • Kerstin Geißel • Daniela Häfner • Jörg Schumacher, WSA Oder-Havel • Walter Kapron • Florian Läufer • Patrick Lucia, Stadt Forst (Lausitz), PatLografie • René Egmont Pech • Nads Quenzel, Tourismusverband Lausitzer Seenland • Peter Radke • Katrin Riegel • Angela Michaelis • Rainer Weißlog • Sandra Ziesig
Traumi/Haff Ferienhäuser Rieth am See
Kartengrundlage: terra press
Druck: DRUCKZONE Cottbus GmbH & Co. KG

© Januar 2022
 Alle Rechte vorbehalten. Nachdruck oder Vervielfältigung, auch auszugsweise, bedürfen der schriftlichen Genehmigung durch die Herausgeber.



Mehr Informationen auch auf:
www.facebook.com/odernesse-radweg
www.odernesse-radweg.de
www.oberlausitz.com/oder-neisse-radweg

Oder-Neiße-Radweg

...grenzenlos genießen.



Usedom und Peenetal

Auf der Insel Usedom und dem gleichnamigen Naturpark lernt man die vielen Facetten kennen, die die Insel zu bieten hat. Sie reichen vom Deich bis Moor, von lieblichen Waldlandschaften über hügelige Endmoränen bis zur Ostsee. Auf dem Festland erreicht man die Stadt Anklam. Sie ist das Tor zum Naturpark Flusslandschaft Peenetal. Besonders der Anklamer Stadtbruch ist ein Eldorado für Naturbeobachter.

- Unbedingt einen Stopp wert:**
- 46 Seebad Ahlbeck • Seebücke und Bäderarchitektur • www.usedom.de
 - 45 Dargen • Technik- und Zweirad-museum • www.museumdargen.de
 - 44 Stolpe • Schloss • www.schloss-stolpe.de
 - 43 Stadt Usedom • Stadtinformation • www.stadtinfo-usedom.de
 - 42 Insel Usedom • Naturpark • www.naturpark-insel-usedom.de
 - 41 Anklam • Otto-Lilienthal-Museum • www.anklam.de
 - 40 Anklam • Stadtbruch • www.naturpark-flusslandschaft-peenetal.de

Usedom Tourismus GmbH
 Hauptstraße 42 • 17459 Ostseebad Koserow
 Telefon: +49 38375 244244
info@usedom.de • www.usedom.de



Vorpommern und Stettiner Haff

Das Seebad Ueckermünde am Stettiner Haff lädt besonders Familien zu Entdeckungstouren ein. Bis nach Löcknitz fährt man im Naturpark „Am Stettiner Haff“ entlang der Küste, durch Heide-landschaften, kleine Fischerdörfer und ausgedehnte Wälder. Der Burgfried von Löcknitz bietet eine schöne Aussicht auf die Rand-niederung. Von Seen umge-ben empfängt Penkun als kleinste Stadt Vorpommerns die Radler.

- Unbedingt einen Stopp wert:**
- 39 Erholungsort Mönkebude • www.moenkebude.de
 - 38 Seebad Ueckermünde • www.ueckermuede.de
 - 37 Wacholdertal und Altwarper Binnendünen • www.altwarp.net
 - 36 Luckow • Botanischer Garten Christiansberg • www.botanischer-garten-christiansberg.de
 - 35 Neuwarper See und Riether Winkel • www.riether-winkel.de
 - 34 Löcknitz • Burg mit Bugfried • www.loecknitz.eu
 - 33 Penkun • Schloss und Freilicht-museum • www.penkun.de

Tourismusverband Vorpommern e. V.
 Fischstraße 11 • 17489 Greifswald
 Telefon: +49 3834 891189
info@vorpommern.de • www.vorpommern.de



Uckermark

Durch den einzigen Auen-Nationalpark Deutschlands, den Nationalpark Unteres Odertal. Ein Gewirr von Altarmen, Schilf-gewächsen und naturbelassenem Auwald. Auf den steilen Hängen gedeihen Hangwälder und bunt blühende Trockenrasen. Das Untere Odertal gehört zu den artenreichsten Lebensräumen Deutschlands, mehr als 120 Vogel- und über 1.000 Pflanzenarten fühlen sich hier wohl.

- Unbedingt einen Stopp wert:**
- 32 geführte Kanoutouren • www.flusslandschaft-reisen.de
 - 31 Uckermärkische Bühnen Schwedt mit Odertalbühne
 - 30 Stützkow • Richtersberg
 - 29 Besucherzentrum des Nationalparks Unteres Odertal • www.national-park-unteres-odertal.eu
 - 28 Stolpe • Turm „Grütpot“
 - 27 Angermünde • historische Altstadt • www.angermuede-tourismus.de

tmu Tourismus Marketing Uckermark GmbH
 Stettiner Straße 19 • 17291 Prenzlau
 Telefon: +49 3984 835883
info@tourismus-uckermark.de
www.tourismus-uckermark.de




Seenland Oder-Spree

Ein Abstecher nach Neuzelle zahlt sich aus. Der Ort ist eng mit den Zisterzienser-Mönchen verbunden, die dort ein einmaliges Ensemble aus Barockkirche, Orange-rie und Klostergeräten errichteten. Eisenhüttenstadt - die erste sozialistische Planstadt überrascht mit seiner Architektur. Weiter entlang der Oder führt Sie der Weg über Brieskow-Finkenheerd nach Frankfurt (Oder). Die Kleiststadt mit ihrem Wahrzeichen der St. Marienkirche und den berühmten Bleiglasfenstern sollten Sie unbedingt besuchen. Die alte Bischofsstadt Lebus zieht im Frühjahr mit der Blüte der seltenen Adonis-röschchen viele Besucher an. Auf dem Weg nach Groß Neuendorf eröffnet sich Ihnen das typische Landschaftsbild des Oderbruchs. Weite und flache Landstriche und die vielen kleinen Fachwerkhäuser prägen das Bruch. Die alte Hafenanlage Groß Neuendorfs mit Verladeturm, Galerien und Töpferhof laden ebenfalls zum Verweilen ein. In Zollbrücke finden Sie das urige „Theater am Rand“.

- Unbedingt einen Stopp wert:**
- 26 Niederfinow • Schiffshebewerk www.niederfinow.de/schiffshebwerk
 - 25 Zollbrücke • Theater am Rand und Dammeisterensemble • www.dammeisterei.de • www.theateramrand.de
 - 24 Groß Neuendorf • Alte Hafenanlage • www.gross-neuendorf.de
 - 23 Lebus • Burgberg • www.amt-lebus.de
 - 22 Frankfurt (Oder) • St. Marienkirche • www.st-marien-ffo.de
 - 21 Frankfurt (Oder) • Kleist-Museum • www.kleist-museum.de
 - 20 Eisenhüttenstadt • Dokumentations-zentrum Alltagskultur der DDR • www.alltagskultur-ddr.de
 - 19 Eisenhüttenstadt • denkmal-geschützte Innenstadt • www.tor-eisenhuettenstadt.de
 - 18 Neuzelle • Klosteranlage • www.stift-neuzelle.de

Seenland Oder-Spree e. V.
 Ulmenstraße 15 • 15526 Bad Saarow
 Telefon: +49 33631 868100
info@seenland-os.de
www.seenland-oderspree.de



WITO Barnim GmbH
 Alfred-Nobel-Straße 1 • 16225 Eberswalde
 Telefon: +49 3334 59100
info@barnimerland.de • www.barnimerland.de



Lausitzer Seenland

Entdecken Sie den einmaligen UNESCO Global Geopark Muskauer Faltenbogen mit seiner durch die Eiszeit geprägten Landschaft und die Stadt Forst (Lausitz) mit seinem über 100 Jahre alten Ostdeutschen Rosengarten und dem Archiv verschundener Orte, einem Museum über Lausitzer Dörfer, die dem Tagebau weichen mussten. In der Tagebau weichen seit der Wende zwei Orte wieder zu einem zusammen.

- Unbedingt einen Stopp wert:**
- 17 Guben • Stadt- und Industriemuseum • www.touristinformation-guben.de
 - 16 Forst (Lausitz) • Ostdeutscher Rosengarten • www.rosengarten-forst.de
 - 15 Forst (Lausitz) • Bildungspfad Industrie-kultur • www.forst-lausitz.de
 - 14 Forst (Lausitz) • Archiv verschundener Orte • www.archiv-verschundener-orte.de
 - 13 UNESCO Global Geopark Muskauer Faltenbogen • www.muskauer-faltenbogen.de

Tourismusverband Lausitzer Seenland e. V.
 Am Stadthafen 2 • 01968 Senftenberg
 Telefon: +49 3573 72 53 00 0
info@lausitzerseenland.de
www.lausitzerseenland.de



Oberlausitz

Genießen Sie reizvolle Landschaften im Naturpark Zittauer Gebirge. Besuchen Sie die historischen Städte Zittau und Görlitz mit ihrer beeindruckenden Architektur, das einzigartige Kloster St. Marienthal in Ostritz oder den zum UNESCO-Welterbe gehörenden einzigartigen Fürst-Pückler-Park in Bad Muskau. Stillen Sie Ihre Abenteuerlust in der Geheimen Welt von Turisede oder oder bei einer Bootstour auf der Neiße. Es lohnt sich, genügend Zeit für die Oberlausitz einzuplanen.

- Unbedingt einen Stopp wert:**
- 12 Bad Muskau • UNESCO-Welterbe Muskauer Park • www.muskauer-park.de
 - 11 Zentendorf • Geheime Welt von Turisede • www.turisede.com
 - 10 Görlitz • www.goerlitz.de
 - 9 Ostritz • Kloster St. Marienthal • www.kloster-marienthal.de
 - 8 Zittau • www.zittau.de
 - 7 Naturpark Zittauer Gebirge • www.zittauer-gebirge.com

Marketing-Gesellschaft Oberlausitz-Niederschlesien mbH
 Humboldtstraße 25 • 02625 Bautzen
 Telefon: +49 3591 48770
info@oberlausitz.com • www.oberlausitz.com • www.oberlausitz.de



Isergebirge/Neißequelle




Ausgangspunkt des Radwegs ist die Quelle der Lausitzer Neiße, die sich am Hang des Schwarzbrennkamm in der Gemeinde Nová Ves nad Nisou befindet. Der Radweg schlängelt sich am Fuße des Isergebirges und Lausitzer Gebirges vorbei und führt durch die Städte Jablonec nad Nisou und Liberec. Entlang der Neiße bietet sich ein wunderschöner Blick auf den Berg Ještěd und Schloss Grabštejn. Ein Stopp lohnt im Erholungsgebiet am Kristýna-See in Hrádek nad Nisou.

- Unbedingt einen Stopp wert:**
- 6 Kristýna See und Hrádek nad Nisou • www.branatrojemi.cz
 - 5 Grabštejn • Burg • www.hrad-grabstejn.cz
 - 4 Chrastava • www.chrastava.cz
 - 3 Liberec • www.visitliberec.eu
 - 2 Rádló • Kaiserstein • www.radlo.cz
 - 1 Jablonec nad Nisou • www.jablonec.com








Region Liberec
 U Jezu 642/2a • 461 80 Liberec 2
 Telefon: +420 485 226 614
www.regionliberec.de



Unbedingt einen Stopp wert:



Unbedingt einen Stopp wert:



... grenzenlos genießen

Von der Neißequelle im tschechischen Nová Ves, durch den UNESCO-Geopark Muskauer Faltenbogen nach Ahlbeck auf Usedom, geht es 630 Kilometer entlang der deutsch-polnischen Grenze bis zur Ostsee. Der Blick schweift von der Deichkrone über die weite Landschaft. Die feuchten Wiesen der Oderniederung sind ein Paradies für Störche und zahllose Bodenbrüter. Große Teile der Landschaft sind geschützt, Flora und Fauna konnten sich hier jahrzehntlang weitgehend ungestört entwickeln.

Bedeutende mittelalterliche Handelszentren wie Liberec, Zittau und Görlitz vereinen architektonische Einflüsse aus Böhmen, Schlesien, Sachsen und Brandenburg. Liebevoll sanierte Altstädte erstrahlen heute entlang der Strecke. Die vom Tagebau geprägten Landschaften der Lausitz und die sozialistische Planstadt Eisenhüttenstadt bieten Einblicke in die bewegte neuere Geschichte der Region. Die alte Hansestadt Frankfurt (Oder) dagegen, schmückt sich mit mächtigen Baudenkmalern der norddeutschen Backsteingotik.

Weiter nördlich prägen historische Dörfer und Kleinstädte, aber vor allem die sich im Jahreslauf ständig verändernde Auenlandschaft der Oder das Bild. Einen wahrhaft kaiserlichen Abschluss bilden die Seebäder der Insel Usedom.



Der Weg führt nicht nur durch das wunderschöne UNESCO Welterbe Muskauer Park, sondern auch Mescherin in der Oderkanal auch durch den einzigen Auen-Nationalpark Deutschlands – den Nationalpark Unteres Odertal.

Empfehlenswert ist ein Wechsel von der Höhe der Deichkrone hinab in die Fröschperspektive: ein Stück Weges per Kanu zurückzulegen eröffnet völlig neue Einsichten in die Landschaft. Das Rauschen des Wassers ist plötzlich ganz nah, Insekten gleiten dicht über dem Wasser dahin und die Weite der Landschaft verschwindet hinter der nächsten Flussbiegung. Während das Kanu oder das Schlauchboot geräuschlos dahingleitet, werden Fahrräder und Gepäck zum Zielpunkt gebracht.

Handgemachter Ziegenkäse, Wein aus der Region, frischer Fisch, Spezialitäten aus der Klosterbrauerei, Salami vom lebenden Deichrennmäher oder kunstvoll bemalte sorbische Eier – der Oder-Neiße-Radweg hat nicht nur landschaftlich und kulturell, sondern auch kulinarisch einiges zu bieten. Beste Bedingungen also für eine grenzenlose Geniebertour.

Etappen

1. Neißequelle – Zittau
2. Zittau – Görlitz
3. Görlitz – Bad Muskau
4. Bad Muskau - Guben
5. Guben – über Neuzelle/Eisenhüttenstadt – Frankfurt (Oder)
6. durch das Oderbruch – Hohensaaten
7. Nationalpark Unteres Odertal – über Schwedt/Oder – Penkun
8. durch Vorpommern zur Ostsee – Löcknitz, Ueckermünde – Ahlbeck



Usedom und Penetal

Vorpommern und Stettiner Haft

Uckermark

Seenland Oder-Spree

Seenland Oder-Spree

Lausitzer Seenland

Oberlausitz

Saargebirge/Neißequelle